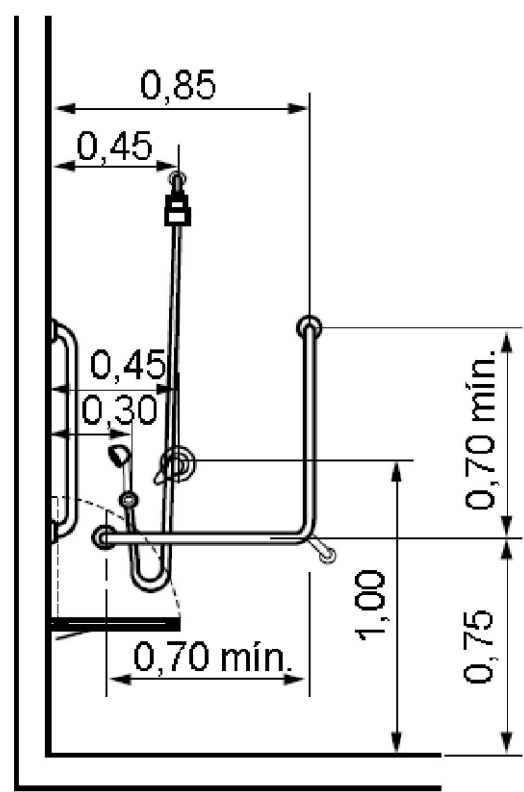
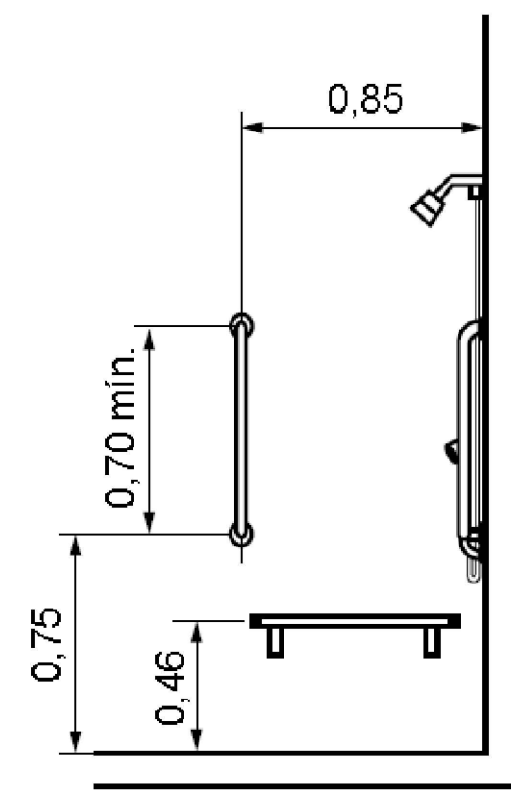
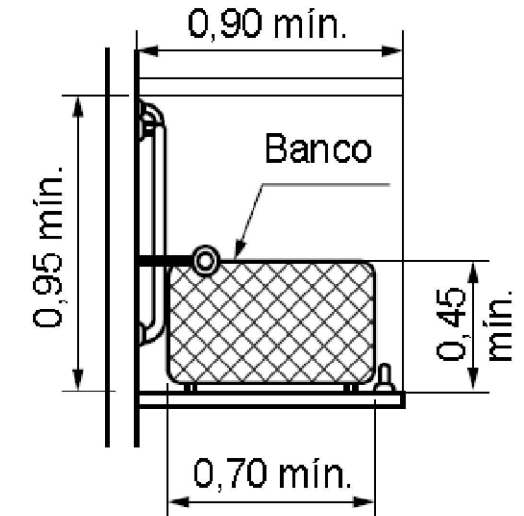
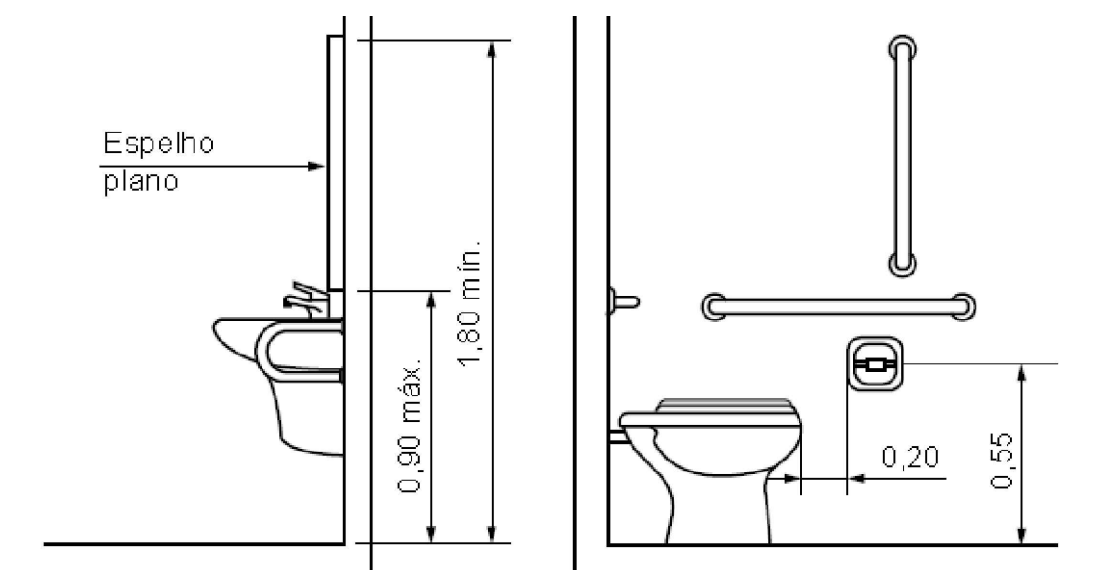
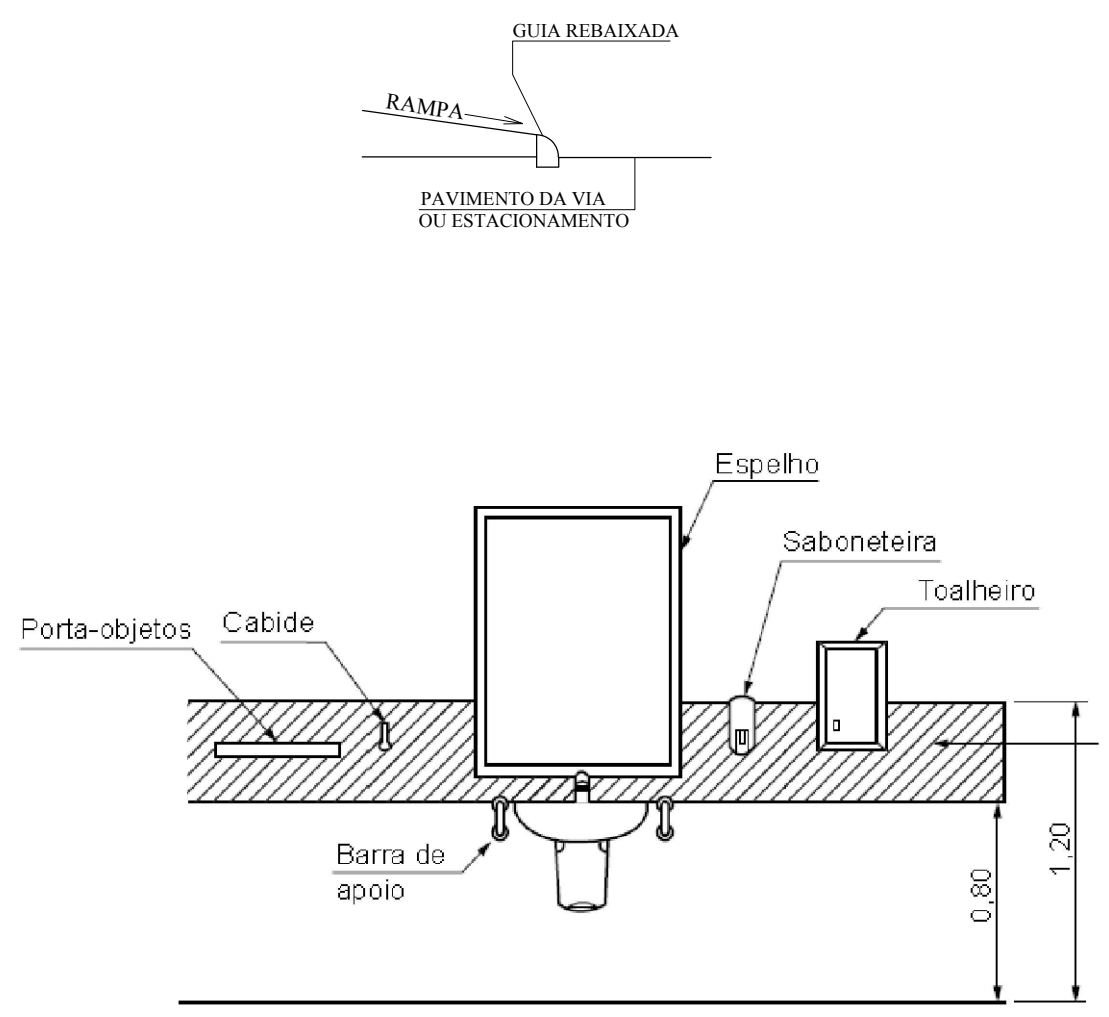


Detalhe 01

Rampa de passeio - NBR 9050
Sem escala



NOTAS E OBSERVAÇÕES:

- OBS.: - TODAS AS MEDIDAS EM METRO.
- NÃO COLOCAR ESCALA SOBRE O PAPEL
- QUALQUER DÚVIDA, CONFERIR MEDIDAS NO LOCAL.
- REVISÃO 01_JUNHO_2018
- REVISÃO 02_OUTUBRO_2018
- REVISÃO 03_FEVEREIRO_2019

ASSINATURAS :

PROPRIETÁRIO :

R.T. :

TÍTULO :

PROJETO ARQUITETÔNICO PARA CONSTRUÇÃO
DE UNIDADE BÁSICA DE SAÚDE

LOCAL :

RUA DARCY SIMPLICIO PACHECO, S/N - SÃO VICENTE - SANTO ANTÔNIO DO AVENTUREIRO - MG.

CONTEÚDO :

SITUAÇÃO e DETALHES

QUADRO DE ÁREAS :

ÁREA DO TERRENO = 814,77 M²

ÁREA DO PAVIMENTO TERREO = 317,98 M²

Nº ART : 1420180000004385759

PROPRIETÁRIO :

PREFEITURA MUNICIPAL DE SANTO ANTÔNIO DO AVENTUREIRO - CNPJ 17.710.476/0001-19

PRANCHA :

03 / 03

FORMATO :

A1 INTERNACIONAL

ESCALAS :

INDICADAS

DATA :

JANEIRO / 2018

PLANTA SITUAÇÃO

ESCALA: 1 / 75